

Medialijst Reizende Collectie: Goeree-Overflakkee

GOEREE-OVERFLAKKEE

Boeken

- Both, J.
Goeree-Overflakkee van jaar tot jaar deel 1, 1900 – 1950
- Both, J.
Goeree-Overflakkee van jaar tot jaar deel 2, 1950 – 1970
- Both, J.
Van meestoof tot Deltawerken: industrieel erfgoed op Goeree-Overflakkee
- Broecke-de Man, E. van den
Dialect op Goeree-Overflakkee
- Eerzamen, F. den
Het eiland Goeree-Overflakkee: geschiedenis, volksleven en taal
- Enderman, Maarten
Licht boven de duinen: de toren van Goedereede
- Goeree-Overflakkee in oude ansichten
- Hameeteman, C.J.
Ouddorp van 1900 tot nu
- Het landleven op Goeree-Overflakkee: eerste helft 20^e eeuw
- De Molens van het eiland Goeree-Overflakkee
- Olivier, S.
Sprekend verleden: met De Motte op stap door het verleden van Goeree-Overflakkee
- Poortvliet, Rien
Langs het tuinpad van mijn vaders
- Putten, L.P. van
Pioniers van het oude land : kroniek van Ooltgensplaat en de familie Van Putten
- Sluijs, C.G. van der
Sommelsdijk, een landbouwdorp: omzien en niet vergeten deel 1.
- Sluijs, C.G. van der
Sommelsdijk, een landbouwdorp: omzien en niet vergeten deel 2.
- Van Westvoorne tot St. Adolfsland: historische verkenningen op Goeree-Overflakkee
- Visscher, Marja
Goeree-Overflakkee tussen twee provinciën
- Westdorp, Cathy
Kap en keuvel: tien jaar Ensemble Eeuw kant, een impressie van een eeuw streekdracht op Goeree-Overflakkee

Filmpjes

- Geschiedenis van Zuid-Holland: Portret van een eiland
Serie van 5 korte films over de invloed van het water op het leven van de eilanders.
- Goedereede
Korte sfeerimpressie van het tegenwoordige Goedereede dat de sfeer van vroeger uitademt.
- Oens mooie Flakkee vroeger in noe
Een filmpje met veel historische beelden van dorpen en inwoners op Flakkee.
- Ouddorpse molenverhalen; molen De Zwaan
Filmpje met molenverhalen van molenaar Krijn van Koppen.




Medialijst Reizende Collectie: Goeree-Overflakkee

Websites

- **Dirksland, bijna 800 jaar geschiedenis**
Een uitgebreide geschiedschrijving over Dirksland, met historische foto's, documenten, filmbeelden en kaarten.
- **Erfgoedlijn Goeree-Overflakkee; over leven met het water**
Informatie over telkens wisselende thema's uit de geschiedenis van het Goeree-Overflakkee. U kunt hier ook de diverse Erfgoedkranten inzien.
- **Geschiedenis van Zuid-Holland: Het verhaal van Goeree-Overflakkee**
De geschiedenis van Goeree-Overflakkee in vogelvlucht.
- **Geschiedenis van Zuid-Holland: vijftig jaar Haringvlietbrug**
Beknopte geschiedenis van de Haringvlietbrug.
- **Goeree-Overflakkee**
Deze website over Goeree-Overflakkee biedt een uitgebreide collectie oude en recente foto's van de verschillende kernen.
- **Opening Haringvlietbrug: Het eiland uit isolement (1964)**
Korte geschiedenis van de bouw van de Haringvlietbrug en de betekenis hiervan voor het eiland.
- **Ouddorp.nl: Dialect**
Uitleg over het dialect van Ouddorp.
- **Ouddorp.nl: Geschiedenis**
Beknopte beschrijving van de geschiedenis van Ouddorp.
- **StadsArchief**
Historische website met uitgebreide geschiedenis van Stad aan 't Haringvliet. Bevat onder andere een Canon van Stad aan 't Haringvliet.
De website is onderdeel van de Stichting StadsWeb die de geschiedenis van Stad aan 't Haringvliet voor een groot publiek toegankelijk wil maken.
- **Streekarchief Goeree-Overflakkee: Canon**
De canon beschrijft een aantal belangrijke onderwerpen uit de geschiedenis van Goeree-Overflakkee. Op deze website is de historie opgedeeld in acht tijdvakken met de belangrijke onderwerpen uit de geschiedenis van het eiland die daarbij horen.
- **Streekarchief Goeree-Overflakkee: Foto's**
Het streekarchief beheert enkele collecties met beeldmateriaal, waaronder foto's van de verschillende plaatsen op het eiland.
- **Streekarchief Goeree-Overflakkee: Lokale historie**
Enkele uitgebreide artikelen over diverse onderwerpen uit de geschiedenis van Goeree-Overflakkee.

Bestanden

- **Erfgoedkrant 2017 Goeree-Overflakkee**
Informatie over cultuurhistorisch erfgoed.
- **Both, J.C.**
Flakkee uit zijn isolement
Artikel over de komst van de Haringvlietbrug.



Medialijst Reizende Collectie: Goeree-Overflakkee

HAVENKANALEN

Tijdschriftartikelen

- **Both, Jan**
De Havenkanalen van Goeree-Overflakkee
In: Holland: historisch tijdschrift, jrg. 46, nr. 3 (najaar 2014), pagina 140-147.

Filmpjes

- **Kunstwerk wekt de geschiedenis van Ooltgensplaat tot leven**
Filmpje over een kunstwerk dat als zogenaamd 'beleefpunt' bij het havenkanaal Ooltgensplaat geplaatst is. Het werk maakt de geschiedenis van Ooltgensplaat zichtbaar.

Websites

- **Geschiedenis van Zuid-Holland: Educatie Goeree-Overflakkee**
Educatief programma over de havenkanalen van Goeree-Overflakkee.
- **Het Sas van Dirksland**
Geschiedenis van de sluis uit 1791.
- **Streekarchief Goeree-Overflakkee: Dirksland Sas**
In de achttiende eeuw had Dirksland problemen met de uitwatering op en het bevaarbaar houden van de haven. Rond 1790 werd de haven uitgediept en afgesloten met een schutsluis, een sas, Dirksland Sas.

CULTUURHISTORISCH LANDSCHAP

Boeken

- **Bannink, G.B.**
Goeree-Overflakkee, van De Punt tot De Plaat
- **Hoogzand, David**
Op goede gronden: het landleven op Goeree-Overflakkee
- **Rixoord, K. van**
Water en land: Van Goeree-Overflakkee naar Hollandse Delta
- **Veldnamen en boerderijen, Goeree-Overflakkee: polders, eiland, leven, wonen en werken**
Boek en doos met kaarten.

Filmpjes

- **Slikken van Flakkee**
Kort filmpje met sfeerbeelden van het slikkengebied tussen Goedereede en Herkingen, 3 min.

Websites

- **Kop van Goeree: Natuurgebieden**
Informatie over een groot aantal natuurgebieden in de Kop van Goeree.



Medialijst Reizende Collectie: Goeree-Overflakkee

- **Kop van Goeree: Unieke landschappen**
Beschrijving van unieke landschapselementen zoals schurvelingen, zandwallen, elzemeten en hameeten.
- **Natuurmonumenten: Natuurgebied Duinen van Goeree**
Site van Natuurmonumenten met routes, wandelingen en andere activiteiten in het natuurgebied bij Ouddorp.
- **NLGO**
Site van de Vereniging voor Natuur- en Landschapsbescherming Goeree-Overflakkee.
- **De Prepareervogel: Land van hoagtes en schurvelingen**
Uitleg over de functie en aanleg van deze cultuurhistorische elementen in het landschap van Goeree-Overflakkee.
- **De Prepareervogel: Natuurgebied Kwade Hoek**
Beknopte beschrijving van de geschiedenis en het beheer van de Kwade Hoek.
- **Zuid-Hollands Landschap: Kleistee Ouddorp**
Natuurgebied bij Ouddorp met oud cultuur- en duinlandschap.

RECREATIEVE ROUTESTRUCTUREN

Brochures


- **Fietsen langs historische vaarwegen: Havenkanalen van Goeree-Overflakkee**
Fietsroute langs de havenkanalen van Goeree-Overflakkee, 45 km.
- **Wegman, Wim**
Sporen van de tram op Goeree-Overflakkee: 2 fietsroutes 40 en 65 km

Filmpjes

- **Rondje Grevelingen fietsen**
Gefilmede impressie van de recreatieve fietstocht langs de kustlijnen van Goeree-Overflakkee en Schouwen-Duiveland, ca. 7 min.
- **Waterpoort**
Introductiefilmpje van het project, met de nadruk op Ooltgensplaat en Fort Prins Frederik.

Websites

- **Fietsroutenetwerk Goeree-Overflakkee**
Zelf je fietsroute vaststellen aan de hand van knooppunten met GPS.
- **Kop van Goeree: Fietsen en routes**
Informatie over beschikbare fietsroutes.
- **Kop van Goeree: Wandelen en routes**
Informatie over beschikbare wandelroutes.
- **Natura People: Rondje Grevelingen**
Informatie over het project in het kader van Natura 2000.
- **Natuurmonumenten: Routes: Kop van Goeree**
Wandelroutes in de kop van Goeree.
- **Route.nl: Uitwaaien rondom Grevelingen**
Beschrijving van de fietsroute langs de kustlijnen van Goeree-Overflakkee en Schouwen-Duiveland, 79 km.



Medialijst Reizende Collectie: Goeree-Overflakkee

- **Route.nl: Waterpoort-ronde**
Beschrijving van de fietsroute langs de zuidkust van Flakkee en het westen van Noord-Brabant, 67 km.
- **Wandelroutenetwerk Goeree-Overflakkee**
Oplevering van de eerste fase van het netwerk van 375 km.

Bestanden

- **De Christoffelwandelroute over den bloemdijken van Flakkee**
Wandelroute tussen de polders van Sommelsdijk en Dirksland.
- **Zout en zoet Goeree-Overflakkee**
Beschrijving van de fietsroute op Goeree langs strand, zee, Hollandse wetlands en polder, 62 km.

FORT PRINS FREDERIK

Website

- **Het Feijne Kwartier: Fort Prins Frederik**
Voorname foto's van het fort op de website van het Genealogisch Centrum Goeree-Overflakkee.
- **Fort Prins Frederik**
De website vertelt beknopt de geschiedenis van het fort in Ooltgensplaat en geeft informatie over de activiteitenagenda, het museum over de Tweede Wereldoorlog, de kunstexpositie en de kampeerfaciliteiten.
- **Wikipedia: Fort Prins Frederik**
Beknopte geschiedenis van het fort bij Ooltgensplaat.

DE ROTTERDAMSCHE TRAMWEG-MAATSCHAPPIJ (RTM)

Boeken


- **De Stoomtram op Goeree-Overflakkee**
Geschiedenis in woord en beeld van de stoom- en dieseltrams op de lijn Ouddorp-Middelharnis-Ooltgensplaat, 1909-1961.

Brochures

- **Wegman, Wim**
Sporen van de tram op Goeree-Overflakkee: 2 fietsroutes 40 en 65 km

Filmpjes

- **RTM - De eilandentram van de Rosestraat**
Samenvatting van de rit met de oude tram op 2e kerstdag 2013. Deze tien kilometer lange rit start in de RTM-remise in Ouddorp en gaat via Port Zélande naar Scharendijke West Report/Dolfijn en terug.



Medialijst Reizende Collectie: Goeree-Overflakkee

Websites

- **Geschiedenis van Zuid-Holland: De RTM op Goeree-Overflakkee**
Informatie over de geschiedenis van de RTM.
- **De komst van de tram: Vergroting van de mobiliteit van mensen (1909)**
Deze pagina van de canon van Goeree-Overflakkee beschrijft de ontwikkeling van het openbaar vervoer naar en op het eiland per tram en veerboot van de RTM.
- **RTM Ouddorp: De tram van de eilanden**
De website van het museum schetst de ontwikkeling van het openbaar vervoer per tram en veerdienst door de Rotterdamsche Tram Maatschappij (RTM) naar en op de Zuid-Hollandse en Zeeuwse eilanden.
- **RTM vroeger en nu**
Uitgebreid overzicht van het vervoer dat de RTM door de jaren heen bood met veel foto's uit deze periode van trams, tramstations, veerhavens, veerboten, bruggen en bussen.

Bestanden

- **Both, J.C.**
De Rotterdamsche Tramwegmaatschappij op Goeree-Overflakkee
Het spoorwegennetwerk liet in de 19e eeuw de Zeeuwse en Zuid-Hollandse eilanden links liggen omdat zij geen verbinding met het vaste land hadden. Het werd de Rotterdamsche Tramweg Maatschappij (RTM) die er een omvangrijk tramnet inclusief veerverbindingen aanlegde.
- **Sporen van de tram op Goeree-Overflakkee**
Twee fietsroutes van 40 en 65 kilometer die het spoor van de eilandtram volgen tussen Ouddorp en Ooltgensplaat. Ze zijn rijk voorzien van informatie over de vroegere stations, trambruggen, haltegebouwen en dergelijke, maar ook over thema's als 'vakantie met de tram' en 'Vroege containers nemen de tram'.


Audiotours

- **Izi.travel: De Tram op Goeree-Overflakkee I. Van het RTM-Museum naar Middelharnis-Haven**
Deze audiotour neemt u mee langs de sporen van de tram.
- **Izi.travel: De Tram op Goeree-Overflakkee II. Van Middelharnis tot Ooltgensplaat**
Tweede deel van de audiotour.

MEEKRAP

Boeken

- **Both, J.**
Van meestoof tot Deltawerken: industrieel erfgoed op Goeree Overflakkee



Medialijst Reizende Collectie: Goeree-Overflakkee

Sociale media

- **Meekrap**
Pinterestbord met afbeeldingen van allerlei facetten van de meekrapteelt: de plant, de oogst, de meestoof, het verven.

Websites

- **Ondergang van meekrapteelt: Gevolgen van de landbouwcrisis (1870)**
Informatie van de website van het streekarchief Goeree-Overflakkee. Eeuwenlang is meekrap het belangrijkste landbouwproduct dat wordt verbouwd op het eiland tot in 1870 de markt instortte.

Bestanden

- **Both, J.C.**
De meekrap op Goeree-Overflakkee
Uitgebreid artikel over meekrap en de verwerking daarvan.

VISSERIJ

Filmpjes


- **Beugsloep MD10 onderweg naar haar restauratiewerf**
Video over deze laatst overgebleven beugsloep die gered werd van de sloop en nu gerestaureerd wordt.
- **Goedereede visserij vroeger**
Zwart-witfilm uit 1938 over de Noordzeevisserij in Goedereede, zonder commentaar.
- **Stellendam en Ouddorpse zeeverhalen**
In dit filmpje vertellen de broers Van Koppen uit Ouddorp met verve over hun vissersleven.
- **Visserman op Goeree- Overflakkee, vijfelijk over vissers van Goedereede**
Deel 1 Bestemming
Deel 2 Geld
Deel 3 Vissersvrouw
Deel 4 God
Deel 5 Ondergang & overgang

Sociale media

- **Menheerse Werf**
Facebookpagina van de

Websites

- **Oprichting visafslag Middelharnis: Middelharnis groeit als vissersplaats (1598)**
Deze informatie is overgenomen van de website van het streekarchief Goeree-Overflakkee. Door het verval van het stadje Goedereede verplaatst een deel van de handel en met name de visserij zich naar Middelharnis, dat over een goede haven beschikt. Middelharnis gaat daardoor een bloeiende toekomst tegemoet.



Medialijst Reizende Collectie: Goeree-Overflakkee

Bestanden

- **Kuiper, Marco**
Vissers en ventjagers: de visserij van Middelharnis gedurende de achttiende eeuw
Masterscriptie Universiteit Leiden.

DE WATERSNOODRAMP 1953

Boeken

- **Er is nog zoveel niet verteld...: Herdenkingsboekje Watersnoodramp 1 februari 1953**
- **Gebroken dijken: Goeree-Overflakkee en de ramp 1953**
- **Ham, Willem van der**
Ooggetuigen van de watersnood 1953
Een overzicht van de gebeurtenissen in 1953 gebaseerd op interviews met vijftien ooggetuigen van de watersnoodramp. Ook de gevolgen hiervan voor Goeree-Overflakkee komen aan de orde. Geïllustreerd met enkele zwart-wit foto's.
- **Slager, Kees**
Watersnood
Beeld- en verhalenboek over de watersnoodramp, voorafgegaan door een historisch overzicht van overstromingen. Het boek is rijk geïllustreerd en ingedeeld per regio.

Brochures


- **De Ramp op Goeree-Overflakkee: de ramp, de wederopbouw, de Deltawerken**
Groot formaat brochure met een korte weergave van de gebeurtenissen in de verschillende plaatsen op Goeree-Overflakkee ten tijde van de watersnoodramp in 1953 en tijdens de wederopbouw. Afgesloten wordt met een hoofdstuk over de Deltawerken. Rijk geïllustreerd met foto's in zwart-wit en kleur.

Filmpjes

- **De Eerste beelden van de stormramp**
Een extra nieuwseditie van het Polygoonjournaal met beelden van de slachtoffers en schade door de watersnoodramp die zich in de nacht van 1 februari 1953 voltrok.
- **Een half jaar na de stormvloed van 1 februari 1953**
Unieke kleurenfilm over het herstel van de dijken in 1953.
- **De Reünie: De Katholieke parochieschool**
Een aflevering van tv-programma De Reünie met een klas van de Katholieke Parochieschool uit Oude-Tongue die na zestig jaar onder andere terugkijkt op de Watersnoodramp waarbij vijf klasgenoten verdronken.

Sociale media

- **Watersnoodramp 1953**
Pinterestbord met foto's en filmpjes over de Watersnoodramp van 1953, waaronder ook opnamen van Goeree-Overflakkee.



Medialijst Reizende Collectie: Goeree-Overflakkee

Audiotours

- **Izi.travel: De Watersnood in Stellendam: 1 februari 1953. Herinneren, herdenken**
Audiotour die u meeneemt naar Stellendam en het verhaal van de watersnoodramp vertelt.
- **Izi.travel: De watersnoodramp van 1953 op Goeree-Overflakkee**
Audiotour van een route over Goeree-Overflakkee in het kader van de Watersnoodramp.
- **Izi.travel: Ooggetuigen van de Watersnood: 1 februari 1953 in Nieuwe Tonge**
Audiotour van een route in de omgeving van Nieuwe Tonge.

Websites

- **Geschiedenis van Zuid-Holland: De Aanleg van de Deltawerken**
Over het Deltaplan en de uitvoering van de Deltawerken
- **Geschiedenis van Zuid-Holland: De Ramp op Goeree-Overflakkee**
Chronologisch verslag van de gebeurtenissen met ooggetuigenverslagen op film.
- **Geschiedenis van Zuid-Holland: Sporen van de Watersnoodramp**
Een kaart met cultuurhistorische sporen van de Ramp.
- **Geschiedenis van Zuid-Holland: De Wederopbouw op Goeree-Overflakkee**
Over de eerste reddings- en herstelwerken na de Watersnoodramp.
- **Watersnoodmuseum**
Website van het Watersnoodmuseum in Ouwkerk (Zeeland).
- **De Watersnoodramp. Eiland in de greep van het water (1953)**
Informatie van de website van het streekarchief Goeree-Overflakkee. In de nacht van 1 februari 1953 wordt het zuidwesten van Nederland geteisterd door een zware stormvloed. Op het eiland Goeree-Overflakkee breken veel dijken en stroomt het water met veel kracht de polders in.

DE TWEDE WERELDOORLOG

Boeken

- **Heijkoo p, Peter**
De Atlantikwall op Goeree: bunkers op de grens van land en water

Filmpjes

- **Presentatie de Boomsma's**
Diapresentatie van kunstenaar Jaap Riedijk over de onafscheidelijke tweeling Han en Riem Boomsma (geboren 1901). De broers zijn bekende inwoners van Middelharnis, onder andere vanwege hun werk voor het verzet tijdens de Tweede Wereldoorlog. Via hun Flakkeesche Boek- en Handelsdrukkerij drukten en verspreidden ze illegale documenten. Riedijk maakte een kunstwerk voor hen dat inmiddels bij de haven van Middelharnis is geplaatst.

Websites

- **Afbraak Goedereede Havenhoofd. Oorlogsschade en wederopbouw (1942-1945)**
Informatie van de website van het streekarchief Goeree-Overflakkee.
- **Atlantikwall en inundatie. Eiland klaar voor frontlinie (1942- 1945)**
Informatie van de website van het streekarchief Goeree-Overflakkee.



Medialijst Reizende Collectie: Goeree-Overflakkee

- **Premier Beel bezoekt Goeree-Overflakkee**
Verslag van het bezoek van de premier in 1946 aan het door de oorlog geteisterde eiland.
- **Stichting WO2 Goeree-Overflakkee**
De Stichting WO2 Goeree-Overflakkee richt zich op het behouden en documenteren van de geschiedenis van Goeree-Overflakkee ten tijde van de Tweede Wereldoorlog en het aanbieden van educatieve programma's op dit gebied. De website geeft informatie en foto's over thema's als de Atlantikwall, de Jodenvervolgning en de luchtoorlog op Goeree-Overflakkee.

Sociale media

- **Bunkerroute**
Facebookpagina van de Bunkerroute De Punt.

ER OP UIT!

Boeken

- **Craandijk, J.**
Wandelingen over Goeree-Overflakkee in grootvaders tijd

Filmpjes


- **Een nieuwe attractie in Ouddorp: de bunkerroute**
Filmpje over de 15 bunkers uit de Tweede Wereldoorlog die uitgegraven werden in de duinen bij Ouddorp.

Sociale media

- **De Menheerse Werf**
Facebookpagina van de Menheerse Werf
- **Streekmuseum Goeree-Overflakkee**
Facebookpagina van het museum.

Websites

- **Fort Prins Frederik**
Beknopte geschiedenis van het fort in Ooltgensplaat. Maar ook over de activiteitenagenda, het museum over de Tweede Wereldoorlog, de kunstexpositie en de kampeerfaciliteiten.
- **De Groene Vaart**
Varen op het Zuiderdiep, een havenkanaal bij Stellendam.
- **Langs de havenkanalen van Goeree**
Deze fietsroute (50 km) neemt u mee langs de havenkanalen van Goeree-Overflakkee. U ontdekt de functies van deze havenkanalen en het belang ervan voor het eiland Goeree-Overflakkee.



Medialijst Reizende Collectie: Goeree-Overflakkee

- **Historische vereniging De Motte**
Website van de historische vereniging met aankondigingen van cursussen, exposities, lezingen en inhoudsopgaves van het verenigingsblad De Ouwe Waerelt.
- **Impressie Menheerse Havendag 2014**
Impressie van dit jaarlijkse evenement in juni.
- **Menheerse Havendag 2018**
Programma en agenda van de havendagen op 1 en 2 juni 2018.
- **De Menheerse Werf**
Website van de voormalige stadstimmerwerf aan het begin van het Havenkanaal van Middelharnis, opgericht in 1750.
- **RTM Ouddorp: De tram van de eilanden**
Website van het RTM museum. U kunt hier een filmpje bekijken dat een beeld geeft van wat er voor bezoekers te beleven is in het RTM-museum in Ouddorp en met het rijdend materieel.
- **Streekmuseum Goeree-Overflakkee**
Website van het streekmuseum met bezoekersinformatie.
- **Torenmuseum Goedereede**
Website van het museum, gevestigd in de kerktoren van Goedereede. Deze toren fungeerde eeuwenlang tevens als baken voor de scheepvaart.

Bestanden

- **Sporen van de tram op Goeree-Overflakkee**
Twee fietsroutes van 40 en 65 kilometer langs de route van de vroegere eilandtram tussen Ouddorp en Ooltgensplaat.